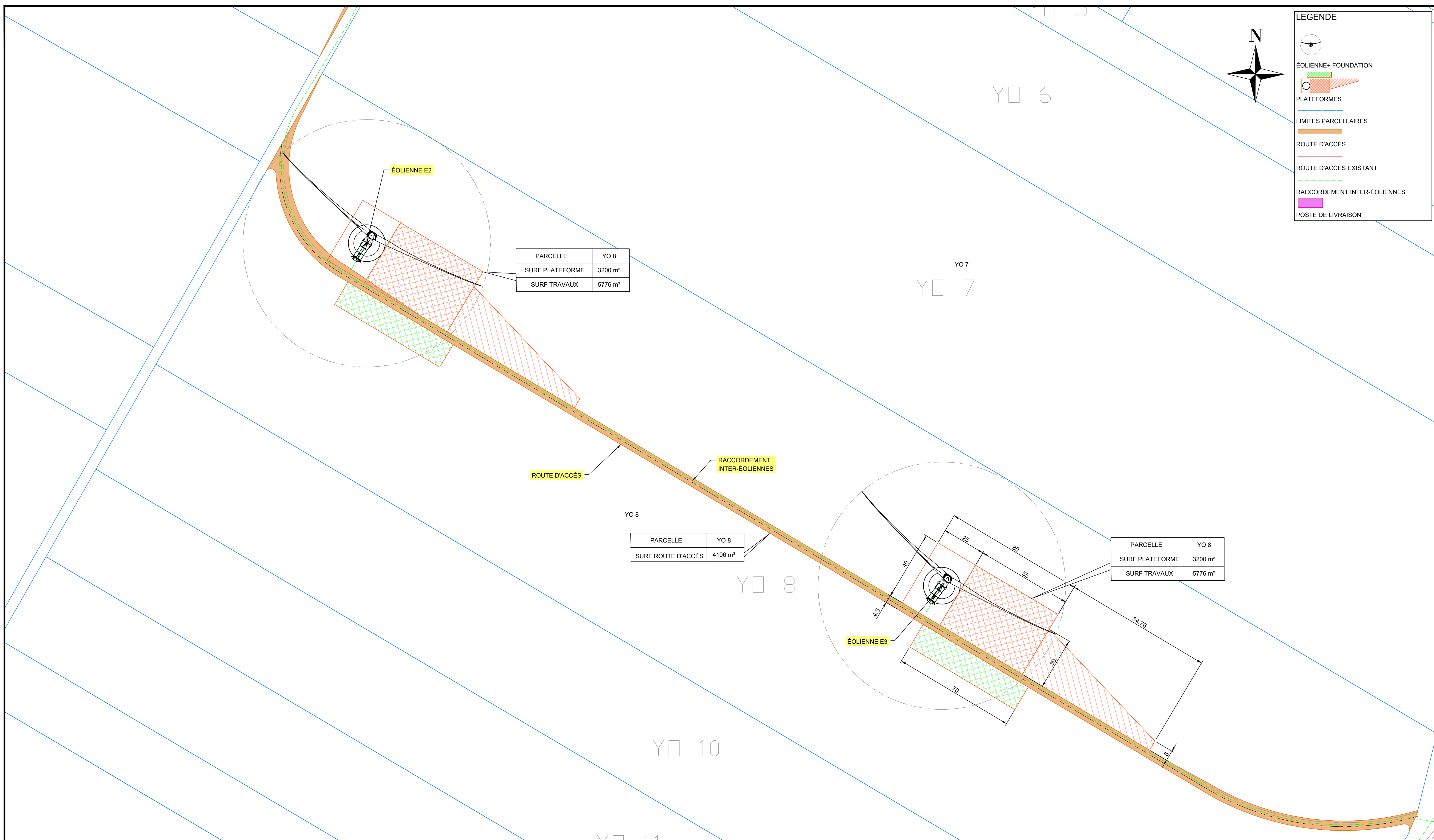


**LEGENDE**

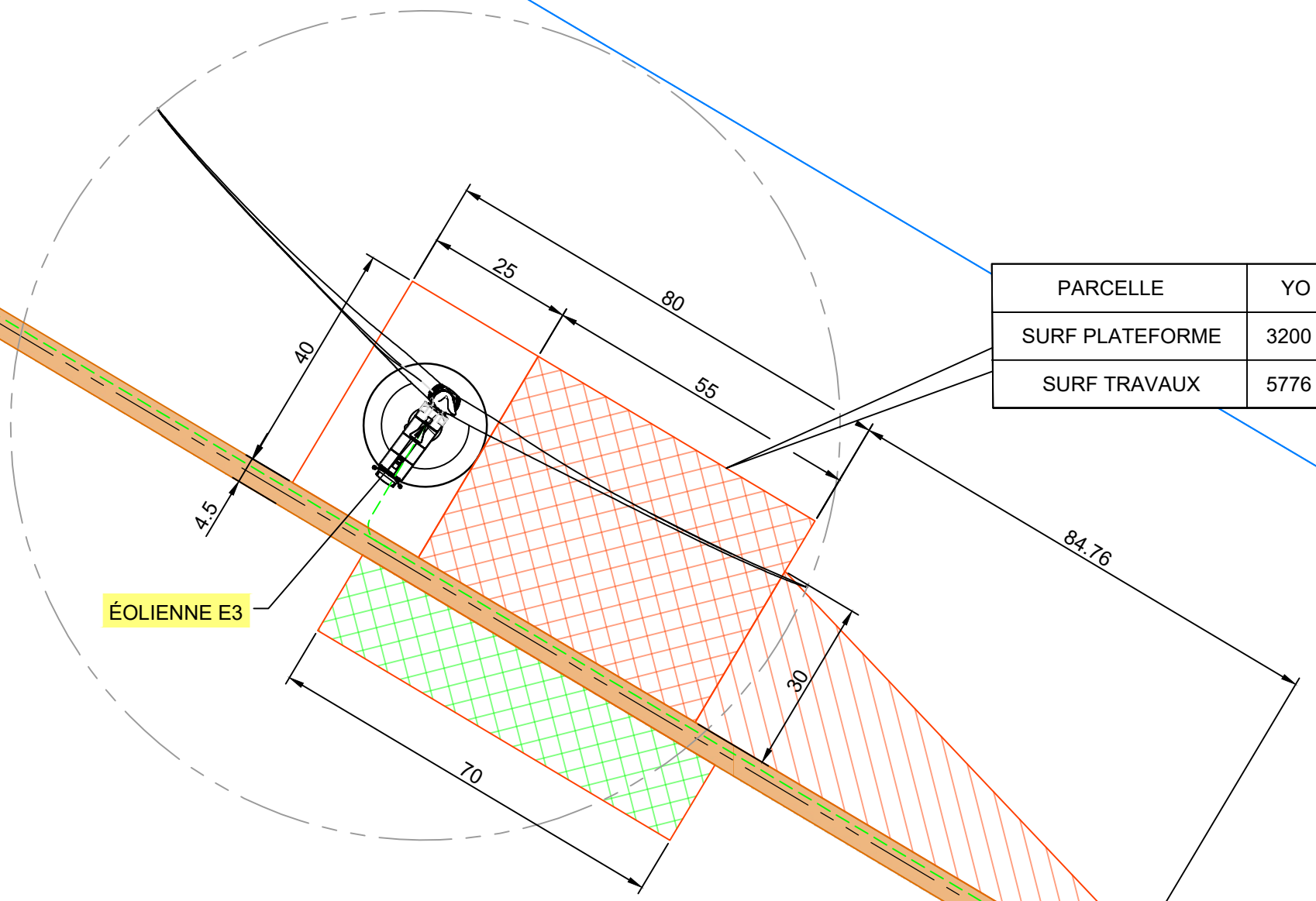
- ÉOLIENNE+ FOUNDATION
- PLATEFORMES
- LIMITES PARCELLAIRES
- ROUTE D'ACCÈS
- ROUTE D'ACCÈS EXISTANT
- RACCORDEMENT INTER-ÉOLIENNES
- POSTE DE LIVRAISON



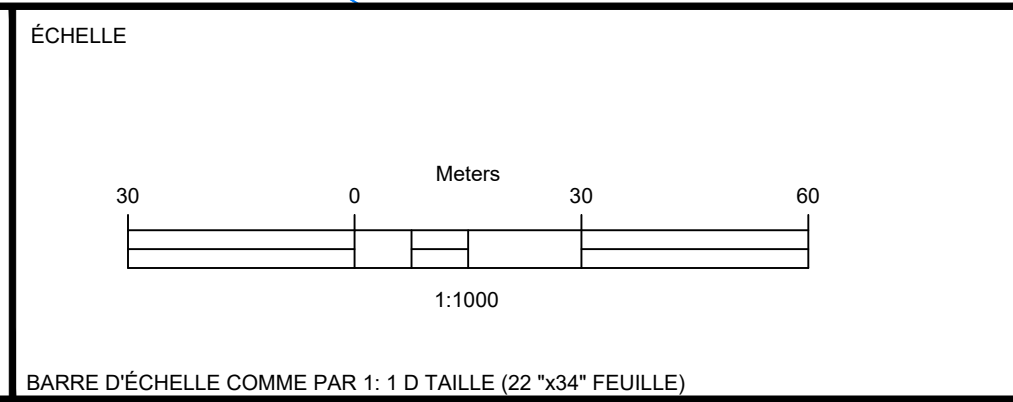
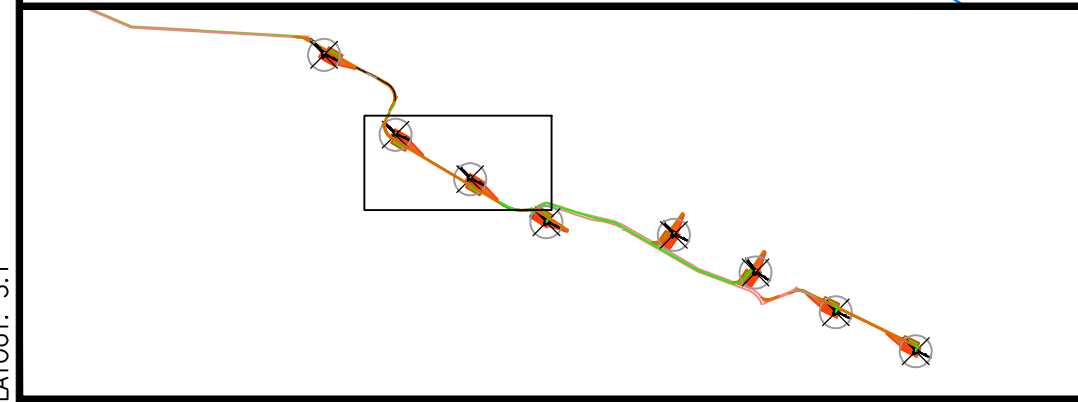
PARCELLE	YO 8
SURF PLATEFORME	3200 m <sup>2</sup>
SURF TRAVAUX	5776 m <sup>2</sup>

PARCELLE	YO 8
SURF ROUTE D'ACCÈS	4106 m <sup>2</sup>

PARCELLE	YO 8
SURF PLATEFORME	3200 m <sup>2</sup>
SURF TRAVAUX	5776 m <sup>2</sup>



DATE: 2019-10-23 - 11:31am (OChen)  
 C:\Users\OChen\Documents\Projects\AUXY\France\_Auxy\_Figure 3.0 thru 3.5.dwg  
 LAYOUT: 3.1



RÉV	DATE	DESCRIPTION DE LA REVISION	CAD	VÉR	ING	REV
B	2019/OCT	POUR L'APPLICATION DE PERMIS	QC	TF		
A	2019/JAN	POUR L'APPLICATION DE PERMIS	QC	TF		

CONÇU	_____
DESSIN	QC
VÉRIFIÉ	TF
APPROUVÉ	_____

JOINT PROFESSIONNEL

Maître d'oeuvre  
**INNERGEX**  
 7 Rue Servient  
 69003 LYON  
 Tél. 04 26 46 03 96  
 www.innergex.com

**PARC EOLIEN BOIS REGNIER**  
**PLAN DE MASSE DE L'ÉOLIENNE**  
**ÉOLIENNE E2 & E3**

FICHER	France_Auxy_Figure 3.0 thru 3.5.dwg	NUMÉRO DE PROJET	-
DESSIN No.	FIGURE 3.1		B